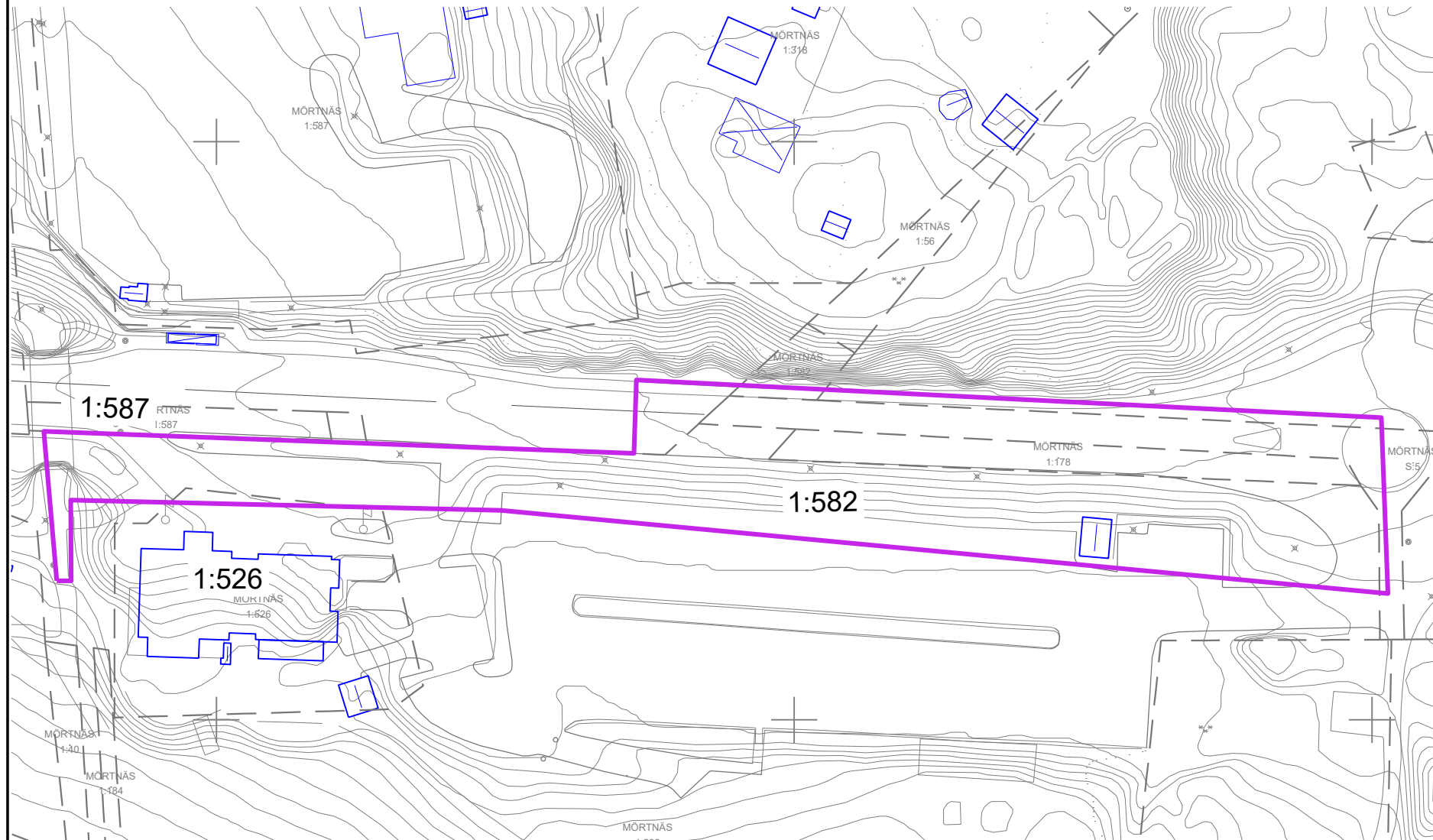


PLANBESTÄMMELSER



Gräns inom vilken gällande plan upphävs



Originalplankarta byggnadsplan för Mörtнас-området BP58

Grundkarta Grisslingeran

Värmdö Kommun

Teckenförklaring

- Fastighetsgräns
- Traktgräns
- E El-luftledning
- Väg
- - - Stig
- Staket
- Stödmur
- Häck
- Dike
- Nivåkurvor
- ⊠ Bostadshus
- ⊠ Komplementbyggnad
- Altan
- Fastighetsbeteckning
- + Koordinatangivelse
- ~ Berg i dagen
- ⊗ Sankmark
- ⊗ Barrskog
- ⊗ Gräsmark
- ⊗ Lövskog
- Brunn

- Elstolpe
- ⊗ Flaggstång
- ⊗ Belysningsstolpe
- Staketstolpe

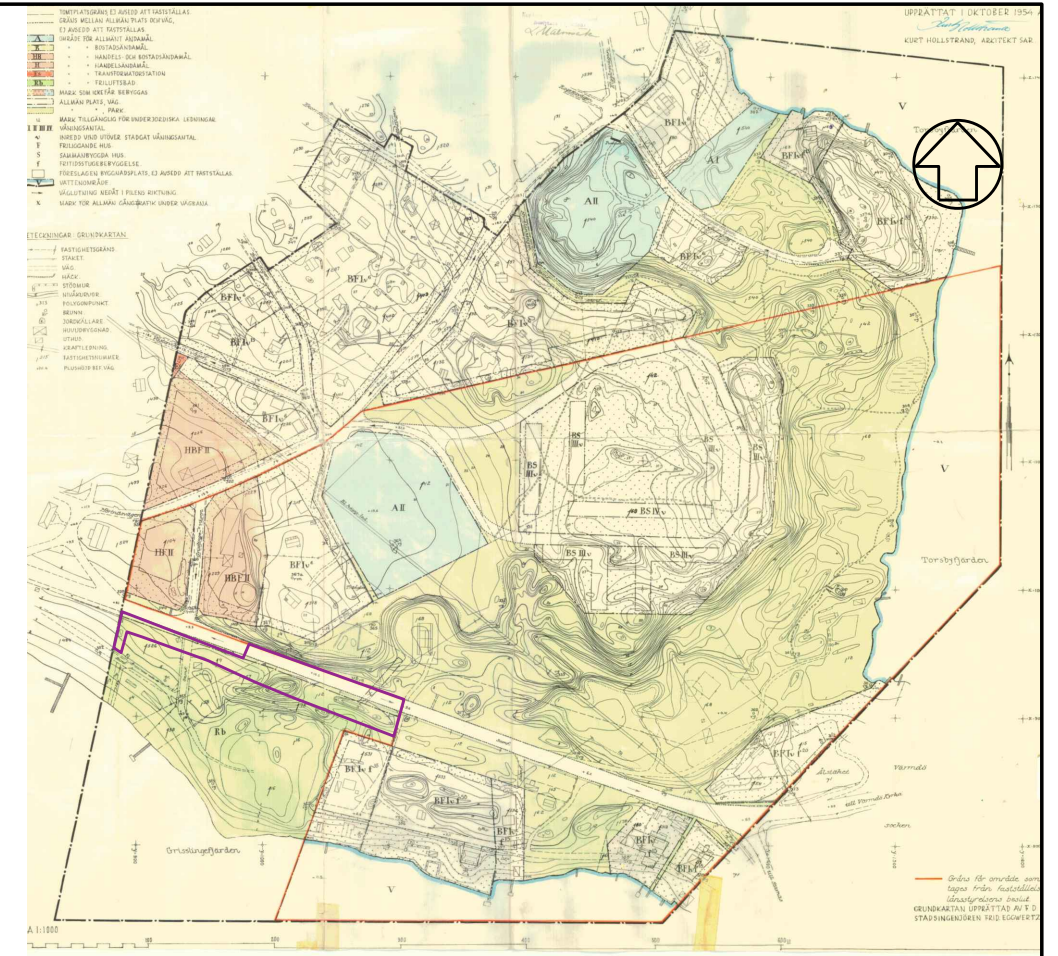
Kartbeteckningar enligt HMK-KA 2.2.6.1
 Koordinat- och projektionssystem:
 SWEREF 99 18 00
 Höjdsystem RH 2000

Ledningar från ledningskollen ej redovisade
 Detaljinformation, datum för inmätning/fältkontroll
 Ej fältkontrollerad


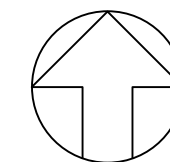
I området har gränsutredning genomförts där det är möjligt

Grundkartan senast reviderad: 2022-04-06

Grundkartan upprättad av:
 Kart&GIS-avdelningen Värmdö Kommun
 kartavdelningen@varmdo.se
 Tfn växel: 08-570 47 000



Originalplankarta byggnadsplan för Mörtнас-området BP58



Skala: 1:1000 (A3)

Till planen hör:	<input type="checkbox"/> Miljökonsekvensbeskrivning	<input type="checkbox"/>
<input type="checkbox"/> Planprogram	<input type="checkbox"/> Samrådsredogörelse	<input type="checkbox"/>
<input checked="" type="checkbox"/> Planbeskrivning	<input type="checkbox"/> Illustrationskarta	<input type="checkbox"/>
<input checked="" type="checkbox"/> Fastighetsförteckning	<input type="checkbox"/> Granskningsutlåtande	<input type="checkbox"/>
VÄRMDÖ KOMMUN		
Upphävande av del av byggnadsplan för Mörtнас-området (BP58)		
Värmdö kommun	Stockholms Län	Beslutsdatum
Samrådshandling		Godkännande
PBL (2010:900) i dess lydelse efter 1 januari 2015		Antagande
Upprättad maj 2022	Reviderad	Laga kraft
		15KS/XX
Raad Alwajid Planchef	Mustafa Qazali Planarkitekt	