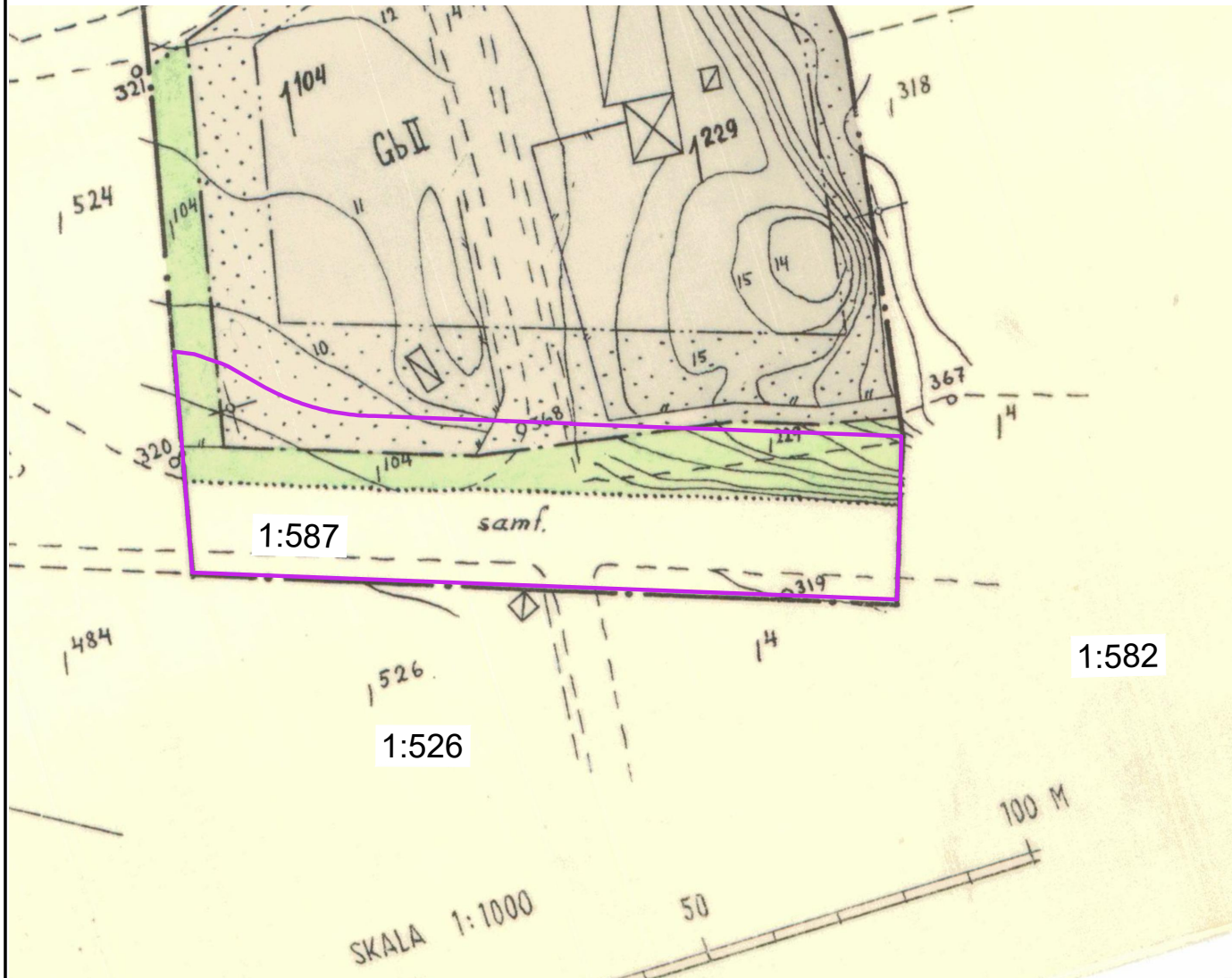


PLANBESTÄMMELSER



Gräns inom vilken gällande plan upphävs



Upphävande av del av byggnadsplan 63

Grundkarta Grisslingeran

Värmdö Kommun

Teckenförklaring

- Fastighetsgräns
- Traktgräns
- E — El-luftledning
- Väg
- - - Stig
- Staket
- Stödmur
- Häck
- Dike
- Nivåkurvor
- ⊠ Bostadshus
- ⊠ Komplementbyggnad
- Altan
- BULLANDÖ 1:74 Fastighetsbeteckning
- + N=8576500 Koordinatangivelse

- ~ Berg i dagen
- ^ Sankmark
- ∨ Barrskog
- ∕ Gräsmark
- ∨ Lövskog
- Brunn
- Elstolpe
- o Flaggstång
- x Belysningsstolpe
- Staketstolpe

Kartbeteckningar enligt HMK-KA 2.2.6.1
Koordinat- och projektionssystem:
SWEREF 99 18 00
Höjdsystem RH 2000

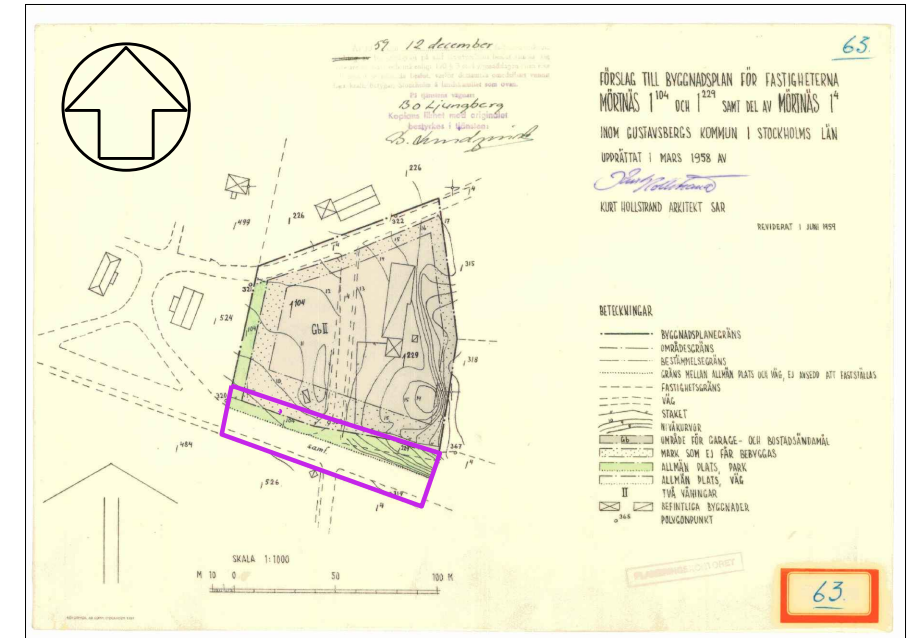
Ledningar från ledningskollen ej redovisade

Detaljinformation, datum för inmätning/fältkontroll
Ej fältkontrollerad


I området har gränsutredning genomförts där det är möjligt

Grundkartan senast reviderad: 2022-04-06

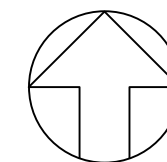
Grundkartan upprättad av:
Kart&GIS-avdelningen Värmdö Kommun
kartavdelningen@varmdo.se
Tfn växel: 08-570 47 000



Originalplankarta byggnadsplan 63



Skala: 1:1000 (A3)



Till planen hör:	<input type="checkbox"/> Miljökonsekvensbeskrivning	<input type="checkbox"/>
<input checked="" type="checkbox"/> Planprogram	<input type="checkbox"/> Samrådsredogörelse	<input type="checkbox"/>
<input checked="" type="checkbox"/> Planbeskrivning	<input type="checkbox"/> Illustrationskarta	<input type="checkbox"/>
<input checked="" type="checkbox"/> Fastighetsförteckning	<input type="checkbox"/> Granskningsutlåtande	<input type="checkbox"/>
VÄRMDÖ KOMMUN		
Upphävande av del av byggnadsplan 63		
Värmdö kommun	Stockholms Län	Beslutsdatum
Samrådshandling		Godkännande
PBL (2010:900) i dess lydelse efter 1 januari 2015		Antagande
Upprättad maj 2022	Reviderad	Laga kraft
		15KS/XX
Raad Alwajid Planchef	Mustafa Qazali Planarkitekt	