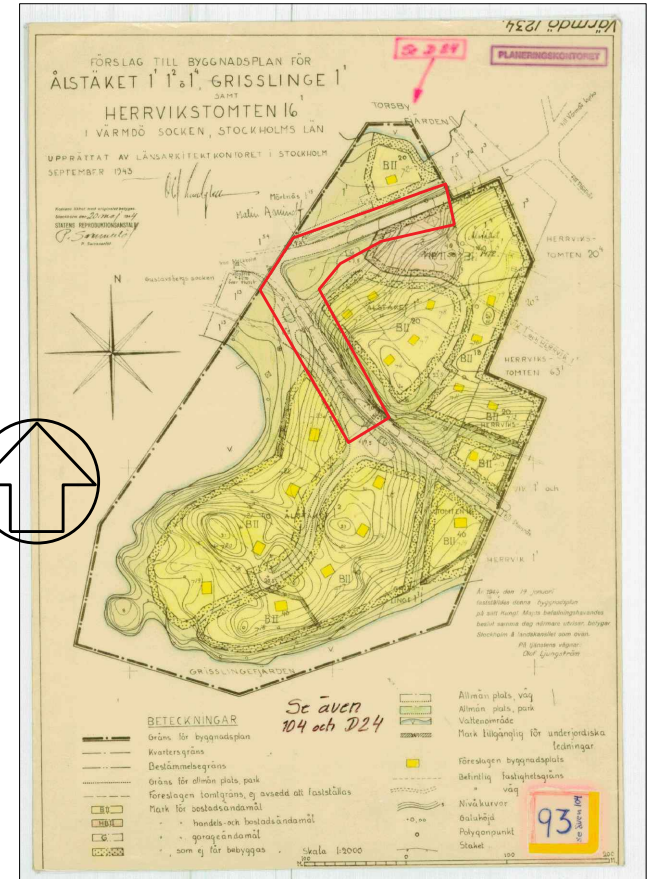
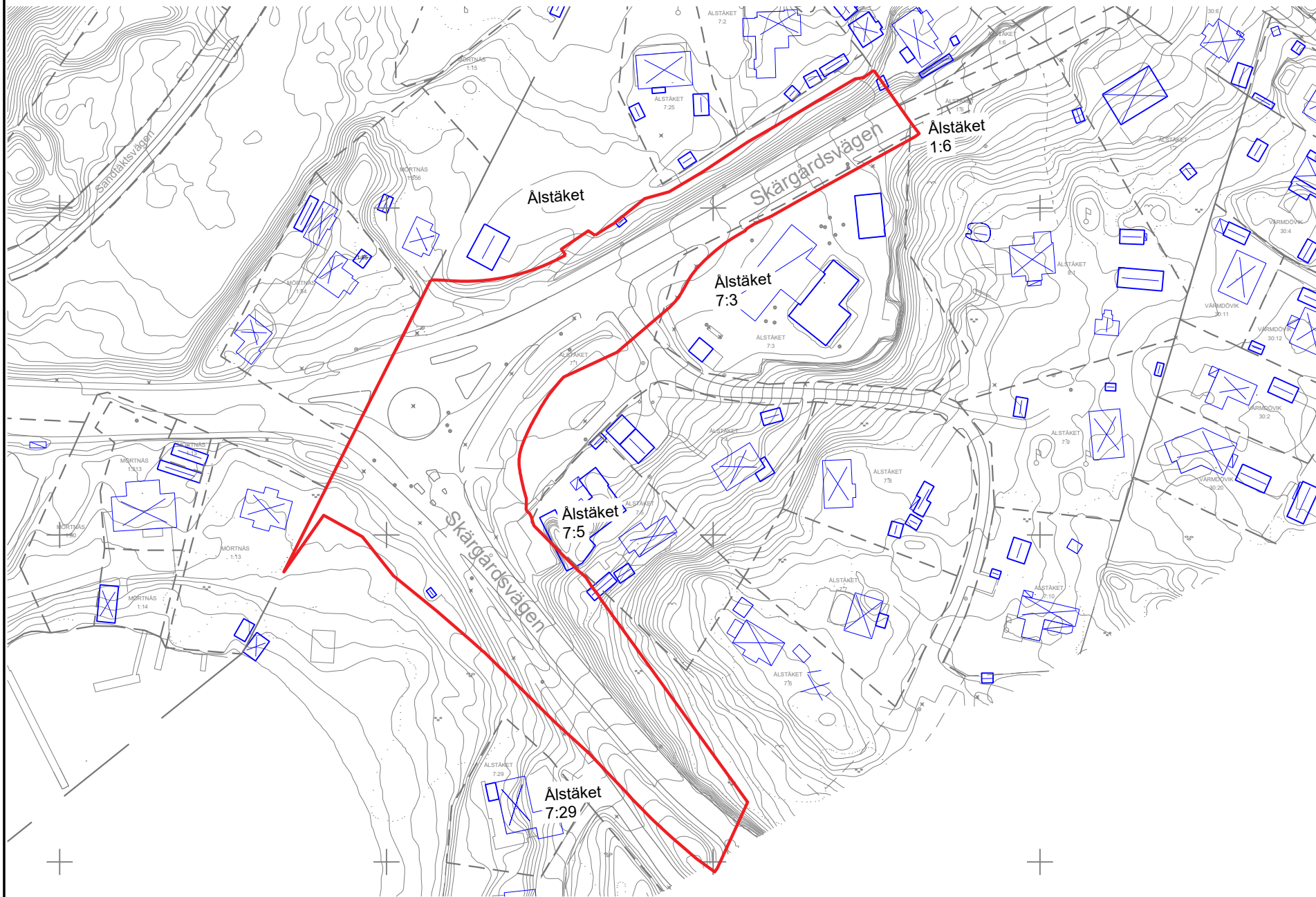


PLANBESTÄMMELSER



Gräns inom vilken gällande plan upphävs



Originalplankarta byggnadsplan 93

Upphävande av del av byggnadsplan 93

Grundkarta Grisslingeran

Värmdö Kommun


Teckenförklaring

- | | | |
|----------------------|----------------------|------------------------|
| --- Fastighetsgräns | Altan | □ Mått |
| — Traktgräns | Fastighetsbeteckning | □ Samrådsredogörelse |
| — E — El-luftledning | Koordinatangivelse | □ Illustrationskarta |
| — Väg | Berg i dagen | □ Gränskningsutlåtande |
| — Stig | Sankmark | |
| — Staket | Barrskog | |
| — Stödmur | Gräsmark | |
| — Häck | Lövskog | |
| — Dike | Brunn | |
| □ Nivåkurvor | Elstolpe | |
| □ Bostadshus | Flaggstång | |
| □ Komplementbyggnad | Belysningsstolpe | |
| | Staketstolpe | |
- Kartbeteckningar enligt HMK-KA 2.2.6.1
 Koordinat- och projektionssystem:
 SWEREF 99 18 00
 Höjdsystem RH 2000

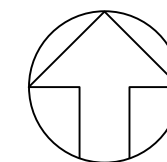
Detaljinformation, datum för inmätning/fältkontroll
 Ej fältkontrollerad

I området har gränsutredning genomförts där det är möjligt
 Grundkarta senast reviderad: 2022-04-06

Grundkarta upprättad av:
 Kart&GIS-avdelningen Värmdö Kommun
 kartavdelningen@varmdo.se
 Tfn växel: 08-570 47 000



Skala: 1:1000 (A3)



Till planen hör:	□ Miljökonsekvensbeskrivning	□	
□ Planprogram	□ Samrådsredogörelse	□	
□ Planbeskrivning	□ Illustrationskarta	□	
□ Fastighetsförteckning	□ Gränskningsutlåtande	□	
VÄRMDÖ KOMMUN			
Upphävande av del av byggnadsplan 93			
Värmdö kommun	Stockholms Län	Beslutsdatum	Instans
Samrådshandling		Godkännande	
PBL (2010:900) i dess lydelse efter 1 januari 2015		Antagande	
Upprättad maj 2022	Reviderad	Laga kraft	
		15KS/XX	
Raad Alwajid Planchef	Mustafa Qazali Planarkitekt		