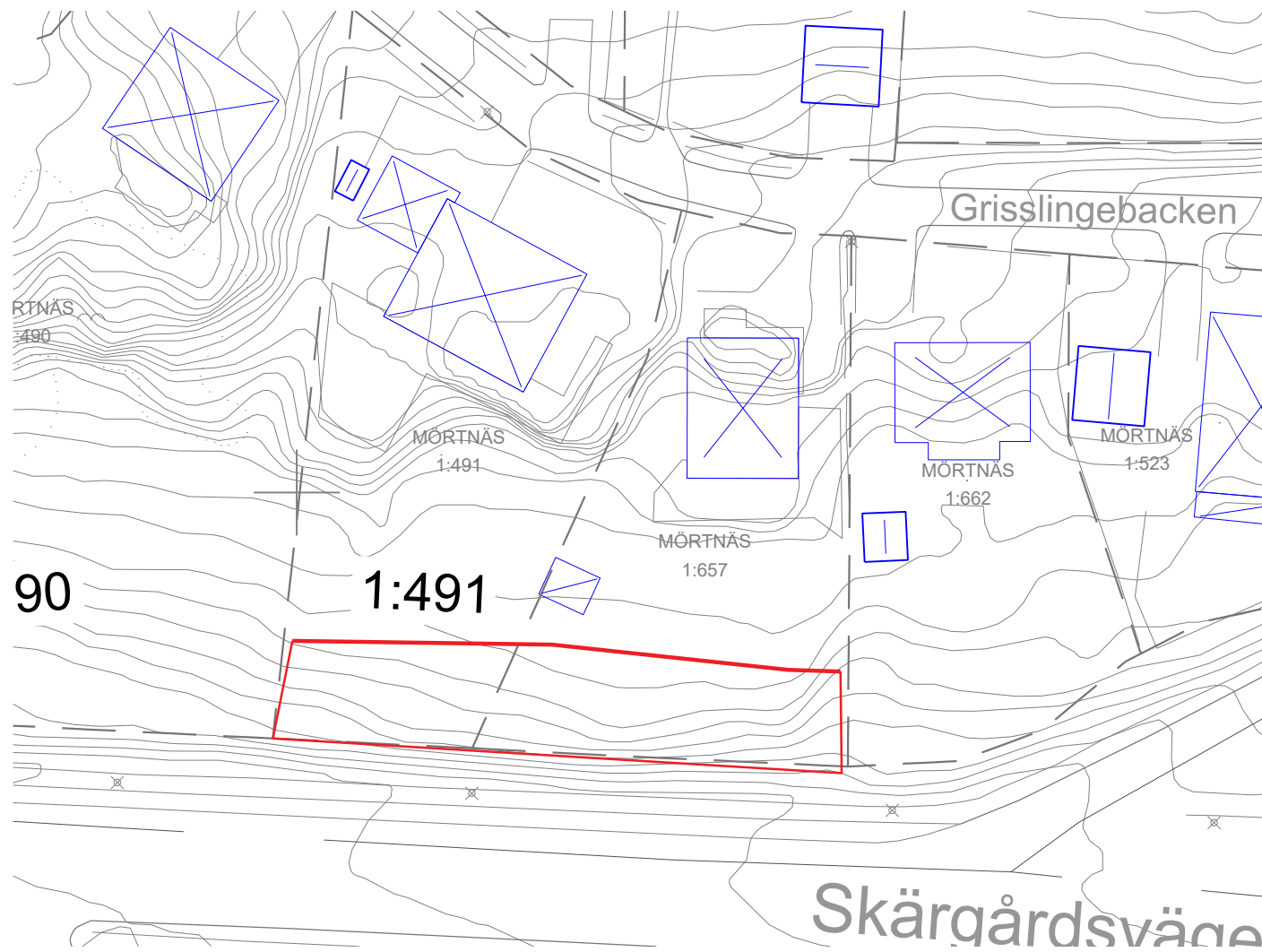


PLANBESTÄMMELSER



Gräns inom vilken gällande plan upphävs



Upphävande av del av detaljplan 44

Grundkarta Grisslingeran

Värmdö Kommun

Teckenförklaring

- Fastighetsgräns
- Traktgräns
- E — El-luftledning
- Väg
- Stig
- Staket
- Stödmur
- Häck
- Dike
- Nivåkurvor
- ⊠ Bostadshus
- ⊠ Komplementbyggnad
- ⊠ Altan
- Fastighetsbeteckning
- ⊕ Koordinatängivelse
- ~ Berg i dagen
- ⋈ Sankmark
- ⋈ Barrskog
- ⋈ Gräsmark
- ⋈ Lövskog
- Brunn
- Elstolpe
- Flaggstång
- Belysningsstolpe
- Staketstolpe

Kartbeteckningar enligt HMK-KA 2.2.6.1
Koordinat- och projektionssystem:
SWEREF 99 18 00
Höjdsystem RH 2000

Ledningar från ledningskollen ej redovisade

Detaljinformation, datum för inmätning/fältkontroll
Ej fältkontrollerad

I området har gränsutredning genomförts där det är möjligt

Grundkartan senast reviderad: 2022-04-06

Grundkartan upprättad av:
Kart&GIS-avdelningen Värmdö Kommun
kartavdelningen@varmdo.se
Tfn växel: 08-570 47 000



Tillägg till PLANBESTÄMMELSER

Följande gäller inom områden med nedanstående beteckningar. Endast angiven användning och utformning är tillåten. Underliggande byggnadsplan fastställd 1942-09-30 upphävs inom den del som berörs av planändringen, se vidstående utdrag av gamla plankartan (arkivakt 3)

Gränsbeteckningar

— Gräns för område där tillägg till planbestämmelser skall gälla

1. Användning av mark
Ändringen avser enbart planbestämmelserna i § 2, mom. 1 samt planbestämmelserna i § 3, mom. 2

Ny planbestämmelse i § 2, mom. 1:
Tomt må inom med B betecknat område ej understiga 1000 kvadratmeters yta

Ny planbestämmelse i § 3, mom. 2:
Inom med B betecknat område får byggnaders sammanlagda yta ej upptaga mera än högst 150 kvadratmeter. Uthus må ej upptaga mera än sammanlagt 30 kvadratmeters yta

2. Administrativa bestämmelser
Genomförandetiden för denna ändring av detaljplanen är 10 år från den dag beslutet antas

Instans	Datum
Antagen	Kommunfullmäktige 1995-01-25
Laga kraft	1995-02-27
Genomförandetid	1995-02-27 - 2005-02-27

ÄNDRING AV DETALJPLAN
Tillägg till plankarta och bestämmelser för

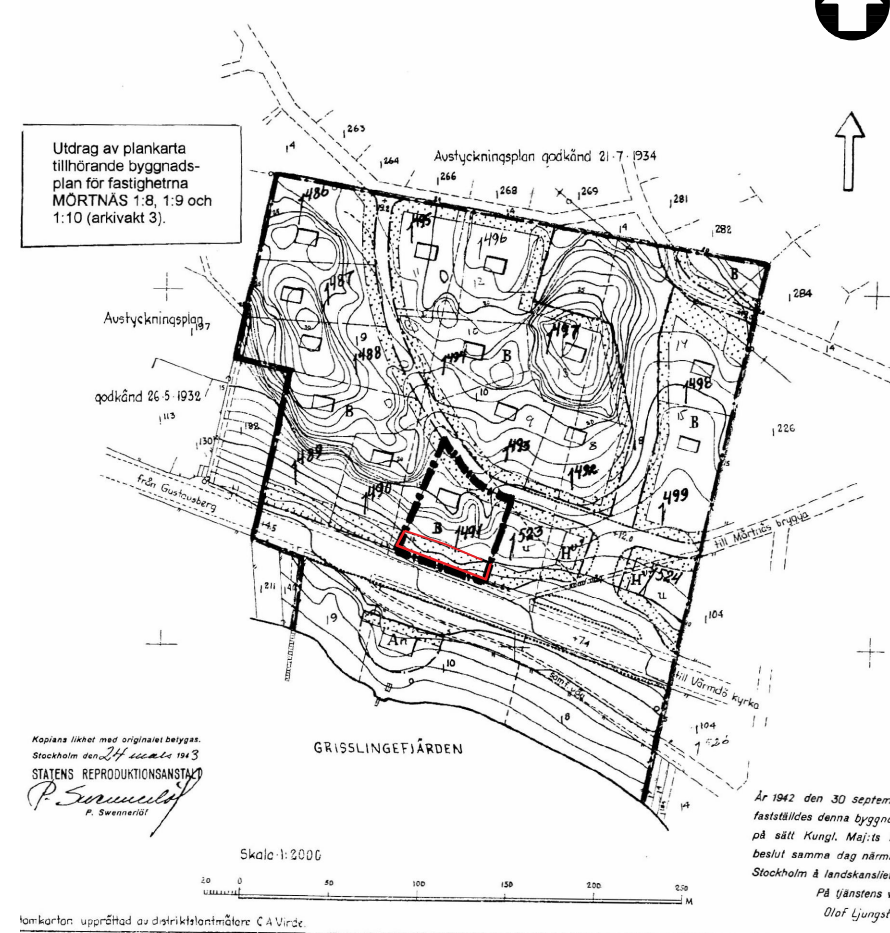
MÖRTNÄS 1:491
VÄRMDÖ KOMMUN STOCKHOLMS LÄN
Upprättad 1994 - 11 - 01

Bengt Svensson
BYGGLOVSERVICE
BENGT SVENSSON


Amövägen 20, 132 34 Saltsjö-Boo
Telefon/Fax 08-715 98 08

D44

Utdrag av plankarta tillhörande byggnadsplan för fastigheterna MÖRTNÄS 1:8, 1:9 och 1:10 (arkivakt 3).



Originalplankarta detaljplan 44



Skala: 1:1000 (A3)

Till planen hör:	<input type="checkbox"/> Miljökonsekvensbeskrivning	<input type="checkbox"/>
<input checked="" type="checkbox"/> Planprogram	<input type="checkbox"/> Samrådsredogörelse	<input type="checkbox"/>
<input checked="" type="checkbox"/> Planbeskrivning	<input type="checkbox"/> Illustrationskarta	<input type="checkbox"/>
<input checked="" type="checkbox"/> Fastighetsförteckning	<input type="checkbox"/> Granskningsutlåtande	<input type="checkbox"/>
VÄRMDÖ KOMMUN		
Upphävande av del av Detaljplan 44 (D44)		
Värmdö kommun	Stockholms Län	Beslutsdatum
Samrådshandling		Godkännande
PBL (2010:900) i dess lydelse efter 1 januari 2015		Antagande
Upprättad maj 2022	Reviderad	Laga kraft
		15KS/XX
Raad Alwajid Planchef	Mustafa Qazali Planarkitekt	