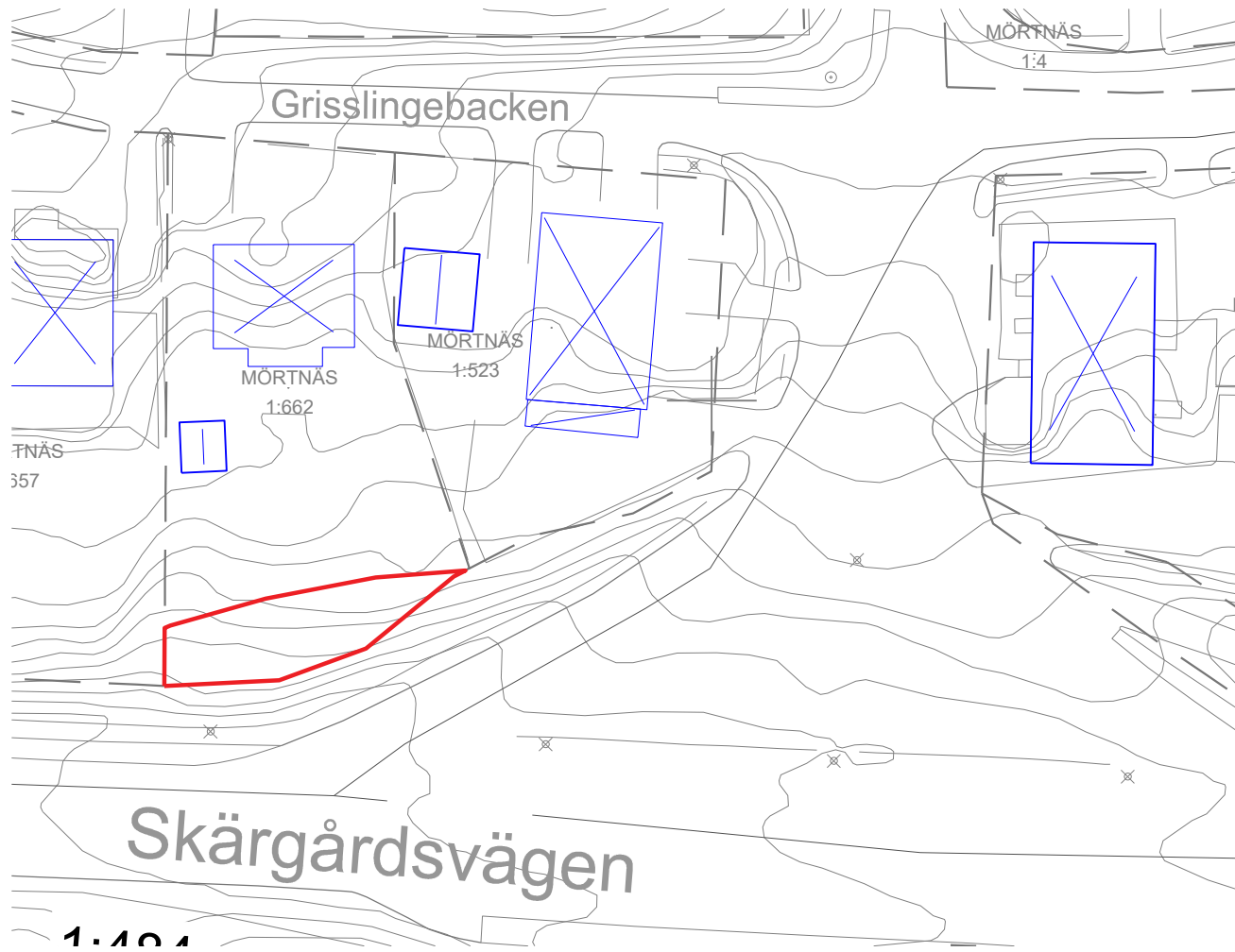


# PLANBESTÄMMELSER



Gräns inom vilken gällande plan upphävs



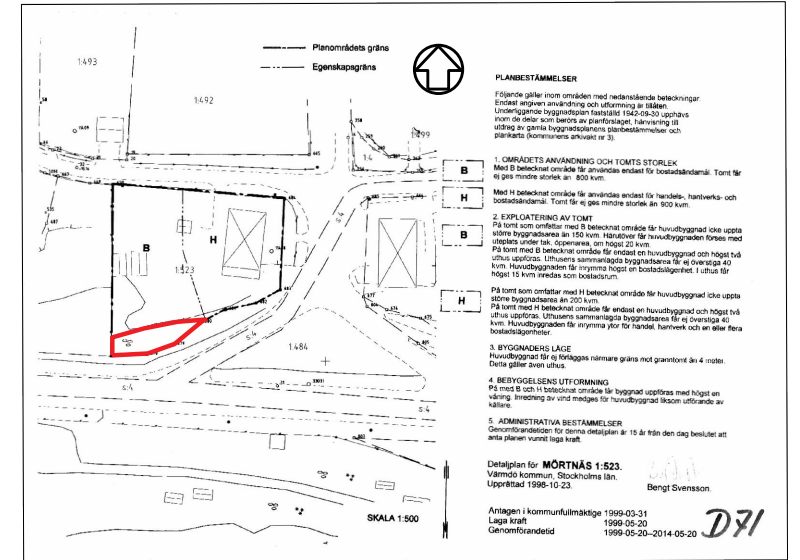
Upphävande av del av detaljplan för Mörtånäs 1:523

## Grundkarta Grisslingeran


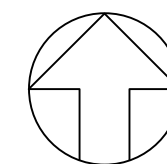
Värmdö Kommun

### Teckenförklaring

---	Fastighetsgräns	o	Elstolpe
---	Traktgräns	o	Flaggstång
-E-	El-luftledning	x	Belysningsstolpe
---	Väg	o o	Staketstolpe
---	Stig		
---	Staket		
---	Stödmur		
---	Häck		
---	Dike		
---	Nivåkurvor		Ledningar från ledningskollen ej redovisade
⊗	Bostadshus		Detaljinformation, datum för inmätning/fältkontroll
⊗	Komplementbyggnad		Ej fältkontrollerad
□	Altan		I området har gränsutredning genomförts där det är möjligt
□	Fastighetsbeteckning		Grundkartan senast reviderad: 2022-04-06
+	Koordinatangivelse		Grundkartan upprättad av: Kart&GIS-avdelningen Värmdö Kommun kartavdelningen@varmdo.se Tfn växel: 08-570 47 000
~	Berg i dagen		
x	Sankmark		
∨	Barrskog		
∨	Gräsmark		
∨	Lövskog		
•	Brunn		



Originalplankarta detaljplan för Mörtånäs 1:523



Skala: 1:1000 (A3)

Till planen hör:	<input type="checkbox"/> Miljökonsekvensbeskrivning	<input type="checkbox"/>
<input checked="" type="checkbox"/> Planprogram	<input type="checkbox"/> Samrådsredogörelse	<input type="checkbox"/>
<input checked="" type="checkbox"/> Planbeskrivning	<input type="checkbox"/> Illustrationskarta	<input type="checkbox"/>
<input checked="" type="checkbox"/> Fastighetsförteckning	<input type="checkbox"/> Granskningsutlåtande	<input type="checkbox"/>
<b>VÄRMDÖ KOMMUN</b>		
<b>Upphävande av del av detaljplan för Mörtånäs 1:523 (D71)</b>		
Värmdö kommun	Stockholms Län	Beslutsdatum
Samrådshandling		Godkännande
PBL (2010:900) i dess lydelse efter 1 januari 2015		Antagande
Upprättad maj 2022	Reviderad	Laga kraft
		15KS/XX
Raad Alwajid Planchef	Mustafa Qazali Planarkitekt	