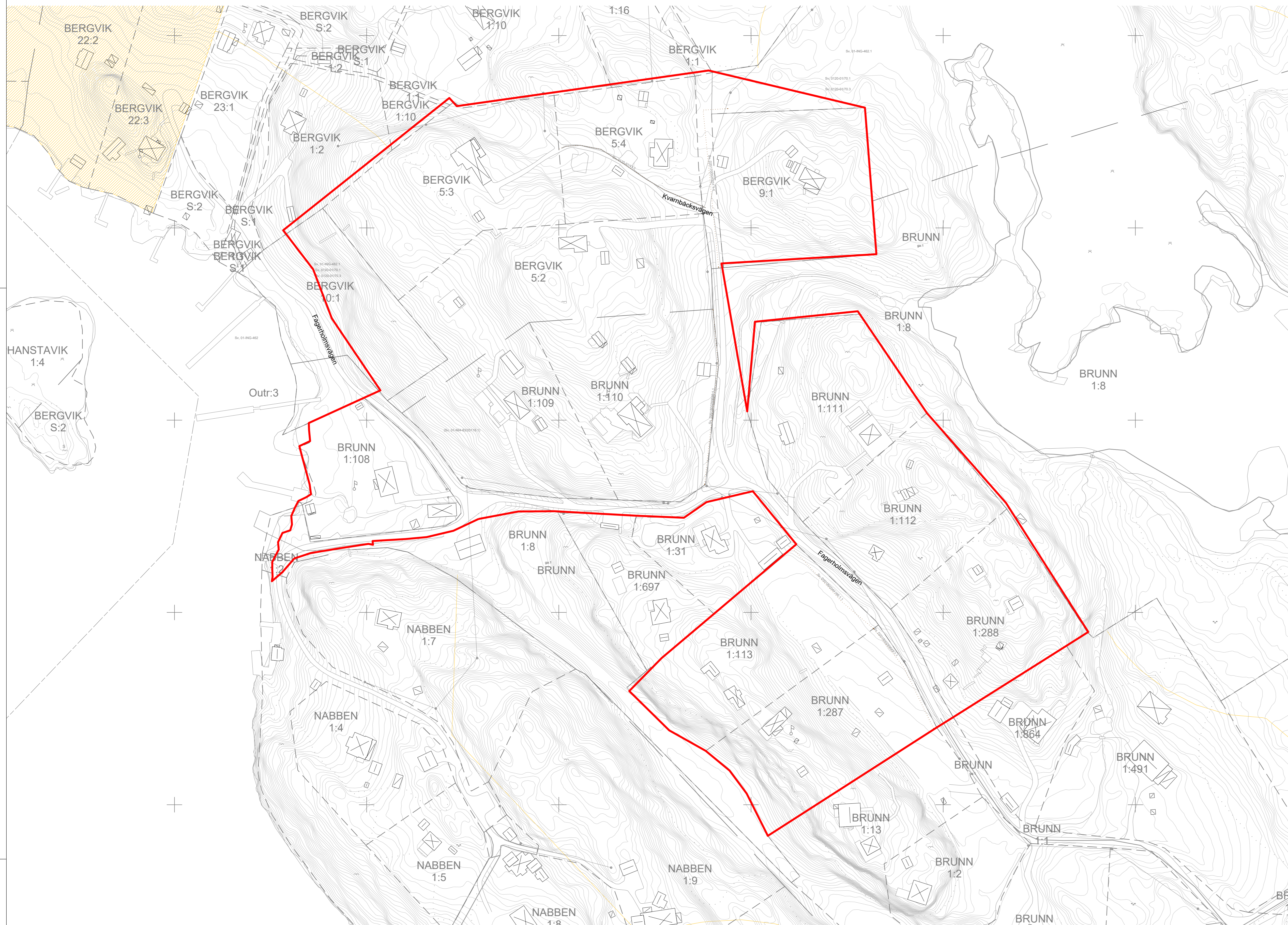


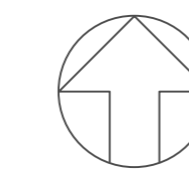
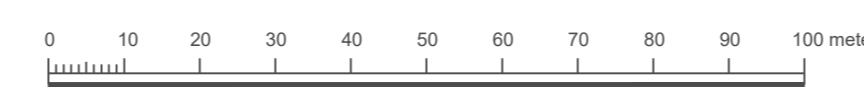
PLANBESTÄMMELSER



Gräns inom vilken gällande plan upphävs



Del av byggnadsplan 5, plankarta med grundkarta norra delen



Grundkarta till detaljplan Fagerholm Bp5 Värmdö Kommun

Teckenförklaring

- Traktgräns
- Fastighetsgräns
- Gräns för rättighet/servitut
- Bostadshus
- Övrig byggnad

- Väg
- Stig
- Staket
- Stödmur
- Häck
- Dike
- Nivåkurvor

- X=6576800 Koordinatangivelse
- Lr 0120-00/92.1 Rättighetstext
- Berg i dagen
- Barrskog
- Lövskog

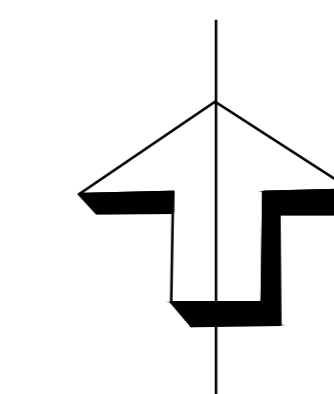
Kartbeteckningar enligt HMK-KA 2.2.6.1
 Koordinat- och projektionssystem:
 SWEREF 99 18 00
 Höjdsystem RH 2000

Ledningar från ledningskollen ej redovisade

Detaljinformation, datum för inmätning/fältkontroll:
 Ej fältkontrollerad

Fastighetsinformation och aktualitetsdatum
 i fastighetsregister: 2022-08-15

Grundkartan upprättad av:
 Metria AB, Katrineholm
 katrineholm@metria.se
 Tel växel: 010-121 80 00



Skala 1:1000



| | | |
|---|--|---|
| Till planen hör: | <input checked="" type="checkbox"/> Planbeskrivning | <input type="checkbox"/> Gränskningstillstånd |
| <input type="checkbox"/> Planprogram | <input type="checkbox"/> Miljökonsekvensbeskrivning | <input type="checkbox"/> Gestaltungsprogram |
| <input type="checkbox"/> Samrådsredogörelse program | <input checked="" type="checkbox"/> Fastighetsbeteckning | <input type="checkbox"/> Kvalitetsprogram |
| | <input type="checkbox"/> Samrådsredogörelse | <input type="checkbox"/> Illustration |

Upphävande av del av byggnadsplan bp5

| | | |
|---|----------------|--------------|
| | VÄRMDÖ KOMMUN | |
| Värmdö Kommun | Stockholms Län | Beslutsdatum |
| | | Godkännande |
| | | Inläns |
| Upprättad enligt PBL (2010:900) i dess lydelse den 2 jan 2015 | Antagande | KSPU |
| Upprättad 2022-11-09 | Lags kraft | KS |

Planchef: _____ Planarkitekt: _____