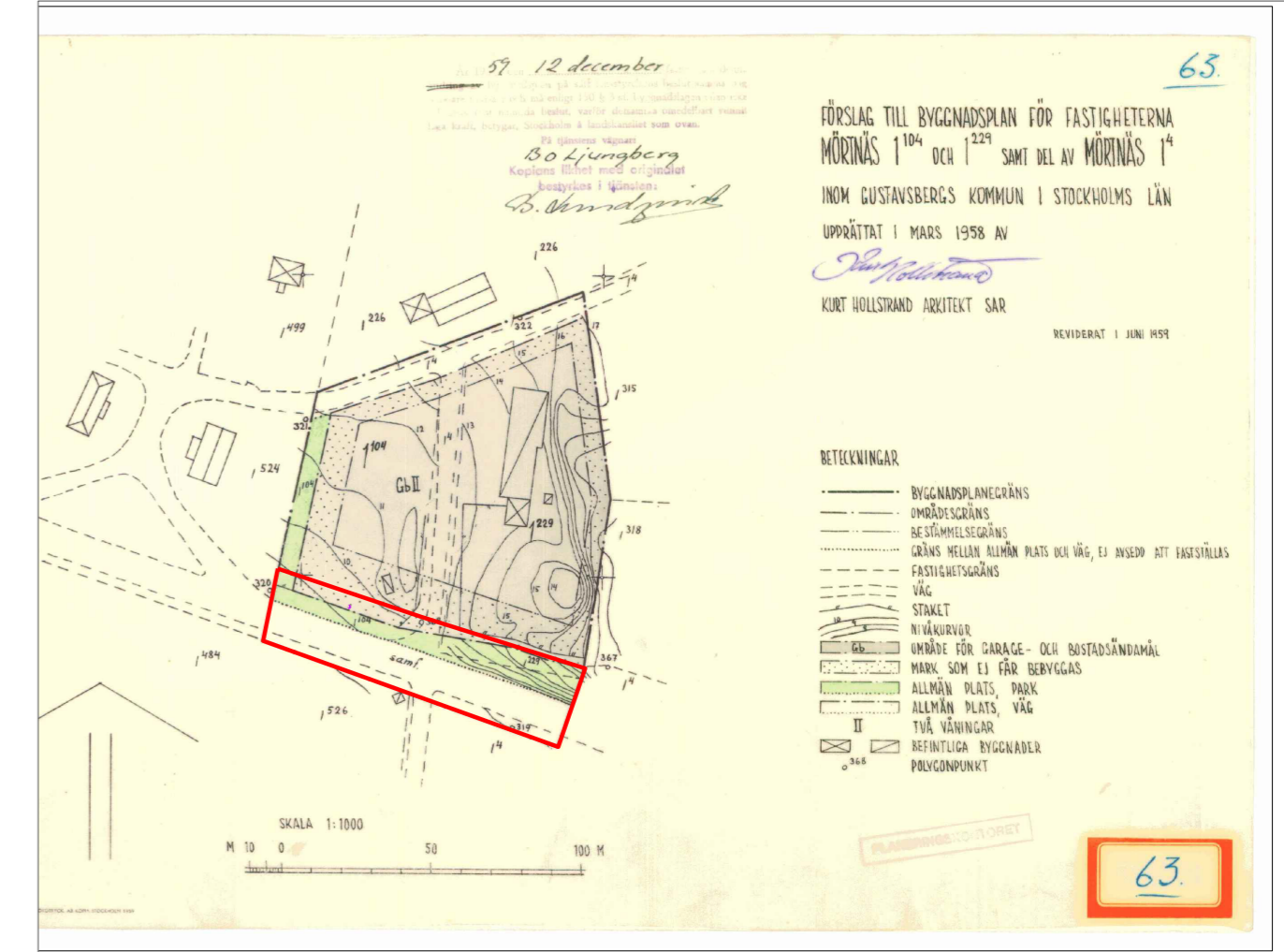
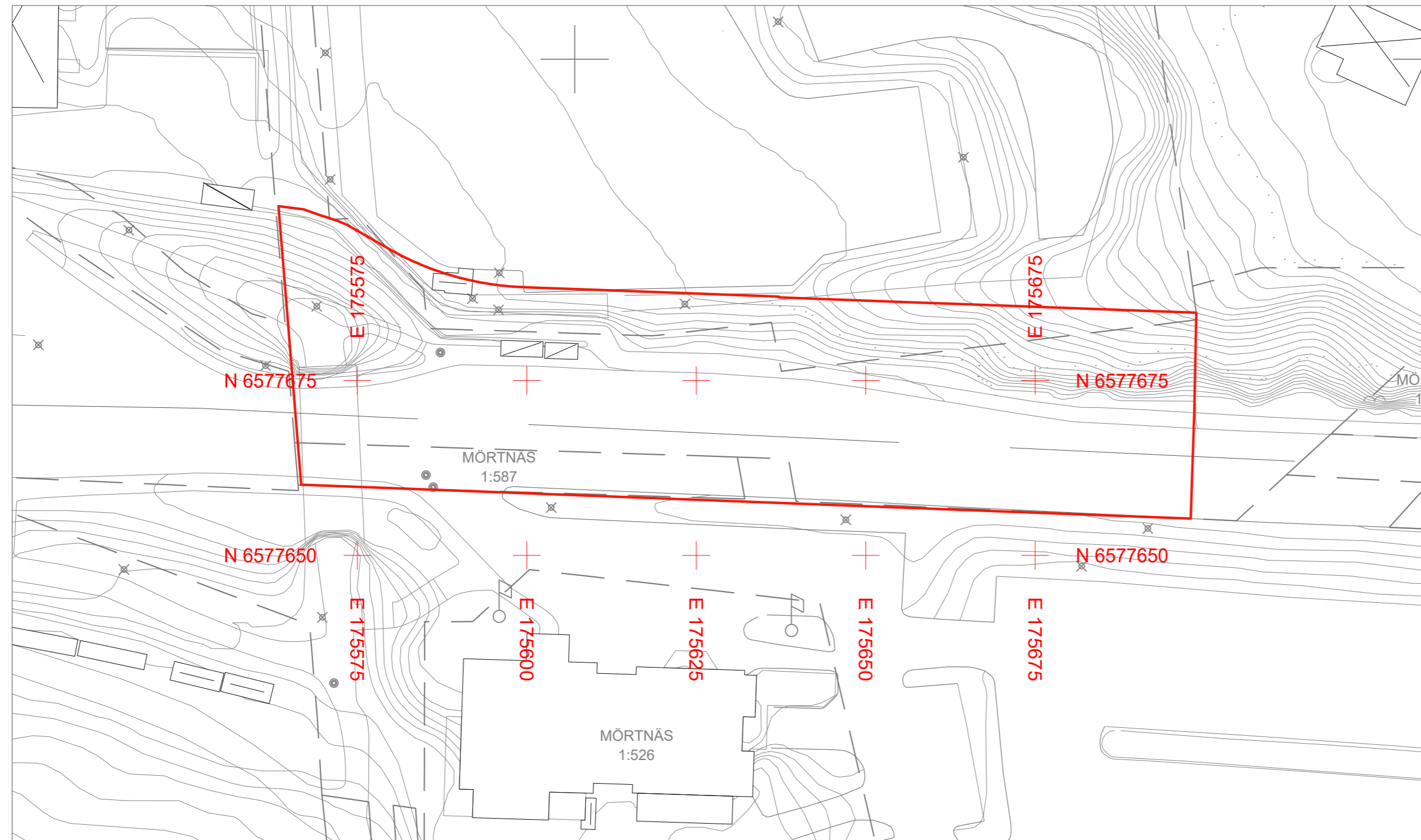
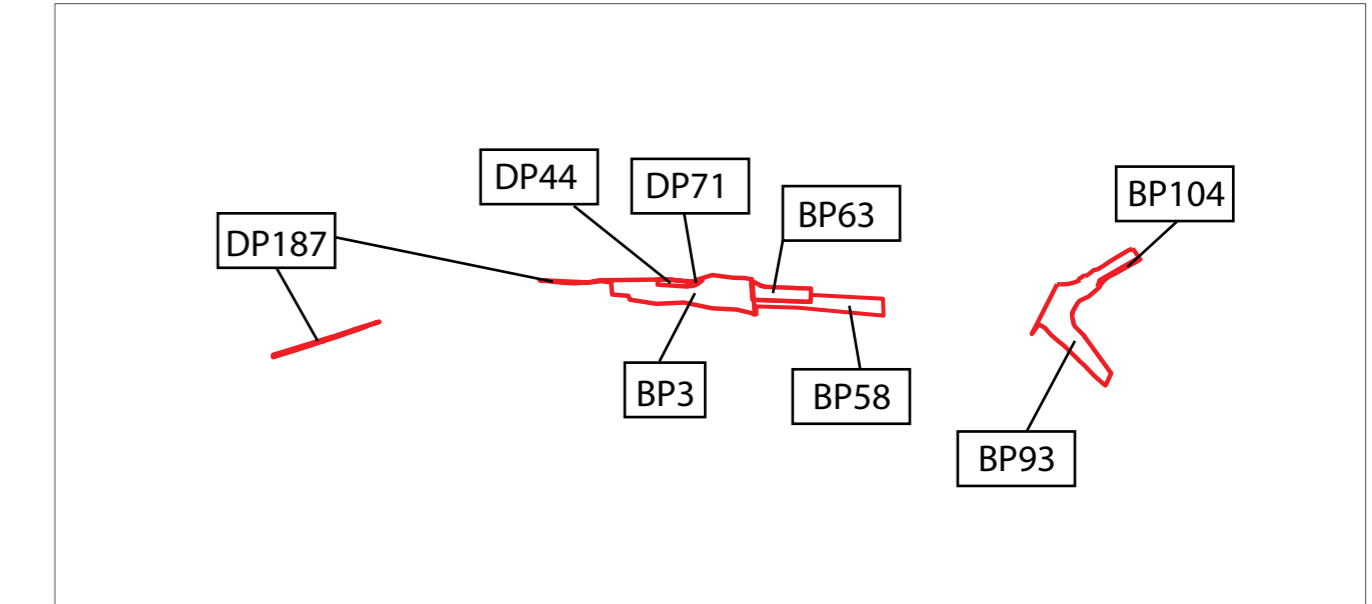


PLANBESTÄMMELSER

Gräns inom vilken gällande plan upphävs



Originalkarta byggnadsplan BP63

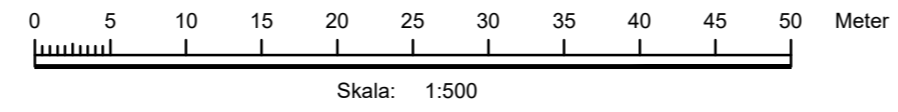


Till planen hör:	<input checked="" type="checkbox"/> Planbeskrivning	<input checked="" type="checkbox"/> Granskningsutlåtande
<input type="checkbox"/> Planprogram	<input type="checkbox"/> Miljökonsekvensbeskrivning	<input type="checkbox"/> Gestalttningsprogram
<input type="checkbox"/> Samrådsredogörelse program	<input type="checkbox"/> Fastighetsförteckning	<input type="checkbox"/> Kvalitetsprogram
<input type="checkbox"/>	<input checked="" type="checkbox"/> Samrådsredogörelse	<input type="checkbox"/> Illustration

Upphävande av del av byggnadsplan BP63

Värmdö Kommun	Stockholms Län	Beslutsdatum	Instans
Antagandehandling - Standardförfarande		Godkännande	KSPU
Upprättad enligt PBL (2010:900) i dess lydelse den 2 jan 2015		Antagande	KS
Upprättad 2024-04-23		Laga kraft	
Raad Alwajid Planchef	Mustafa Qazali Planarkitekt		

Upphävande av del av byggnadsplan BP63



Grundkarta Grisslingeran

Värmdö Kommun

Teckenförklaring

- - - Fas ghetsgräns
- Traktgräns
- E — El-lu ledning
- Väg
- - - S g
- Staket
- Stödmur
- Häck
- Dike
- Nivåkurvor
- ⊗ ⊗ Bostadshus
- ⊞ ⊞ Komplementbyggnad
- Altan
- Fas ghetsbeteckning
- + N=6577650 Koordinatangivelse

- Berg röggen
- Sankmark
- Barrskog
- Gräsmark
- Lövskog
- Brunn
- Elstolpe
- Flaggstång
- Belysningsstolpe
- Staketstolpe

Kartbeteckningar enligt HMK-KA 2.2.6.1
 Koordinat- och projektionssystem:
 SWEREF 99 18 00
 Höjdsystem RH 2000

Ledningar från ledningskollen ej redovisade
 Detaljinformation, datum för inmätning/fältkontroll
 Ej fältkontrollerad

Fastighetsinformation och aktualitetsdatum
 i fastighetsregister: 2023-09-28

Grundkarta senast reviderad: 2023-09-27

Grundkarta upprättad av:
 Kart&GIS-avdelningen Värmdö Kommun
 kartavdelningen@varmdo.se
 Tfn växel: 08-570 47 000