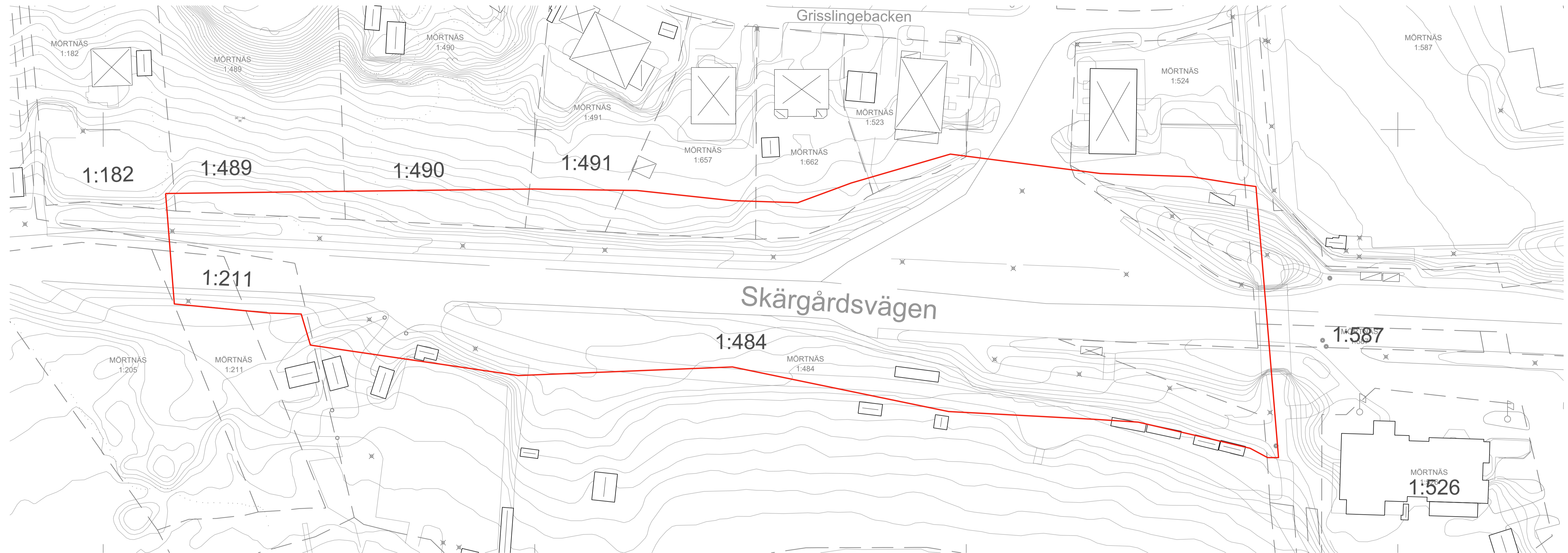


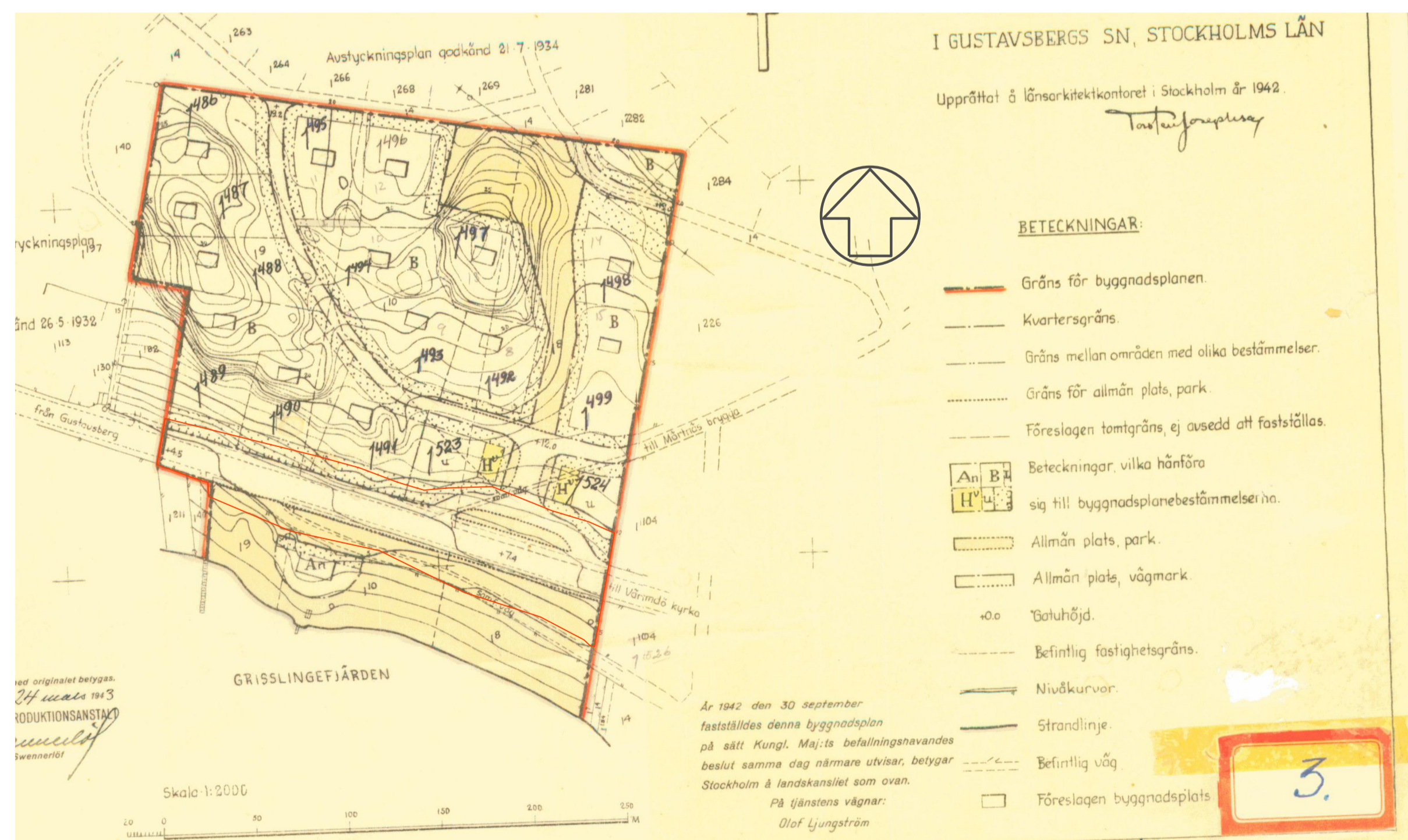
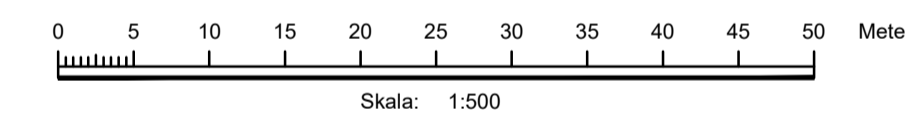
PLANBESTÄMMELSER



Gräns inom vilken gällande plan upphävs



Upphävande av del av byggnadsplan 3 (BP3)



Grundkarta Grisslingeran

Värmdö Kommun

Teckenförklaring

- Fastighetsgräns
- - - Traktgräns
- E - El-luftledning
- Väg
- - - Stig
- Staket
- Stödmur
- Häck
- Dike
- Nivåkurvor
- ⊠ Bostadshus
- ⊠ Komplementbyggnad
- ⊠ Altan
- ⊠ Fastighetsbeteckning
- + Koordinatangivelse
- ~ Berg i dagen
- x Sankmark
- ~ Barrskog
- // Gräsmark

- ⊠ Lövskog
- Brunn
- o Elstolpe
- o Flaggstång
- x Belysningsstolpe
- o Staketstolpe

Kartbeteckningar enligt HMK-KA 2.2.6.1
Koordinat- och projektionssystem:
SWEREF 99 18 00
Höjdsystem RH 2000

Ledningar från ledningskollen ej redovisade

Detaljinformation, datum för mätning/fältkontroll
Ej fältkontrollerad

Fastighetsinformation och aktualitetsdatum
i fastighetsregister: 2023-09-28

Grundkartan senast reviderad: 2023-09-27

Grundkartan upprättad av:
Kart&GIS-avdelningen Värmdö Kommun
kartavdelningen@varmdo.se
Tfn växel: 08-570 47 000

Till planen hör:	<input checked="" type="checkbox"/> Planbeskrivning	<input type="checkbox"/> Granskningsutlåtande
<input type="checkbox"/> Planprogram	<input type="checkbox"/> Miljökonsekvensbeskrivning	<input type="checkbox"/> Gestaltungsprogram
<input type="checkbox"/> Samrådsredogörelse program	<input type="checkbox"/> Fastighetsförteckning	<input type="checkbox"/> Kvalitetsprogram
<input type="checkbox"/>	<input checked="" type="checkbox"/> Samrådsredogörelse	<input checked="" type="checkbox"/> Illustration

Upphävande av del av byggnadsplan 3 (BP3)



Värmdö Kommun	Stockholms Län	Beslutsdatum	Instans
Granskningshandling		Godkännande	KSPU
Upprättad enligt PBL (2010:900) i dess lydelse den 2 jan 2015		Antagande	KS
Upprättad oktober 2023		Laga kraft	
Raad Alwajid Planchef	Mustafa Qazali Planarkitekt		

Originalplankarta byggnadsplan 3 (BP3)