

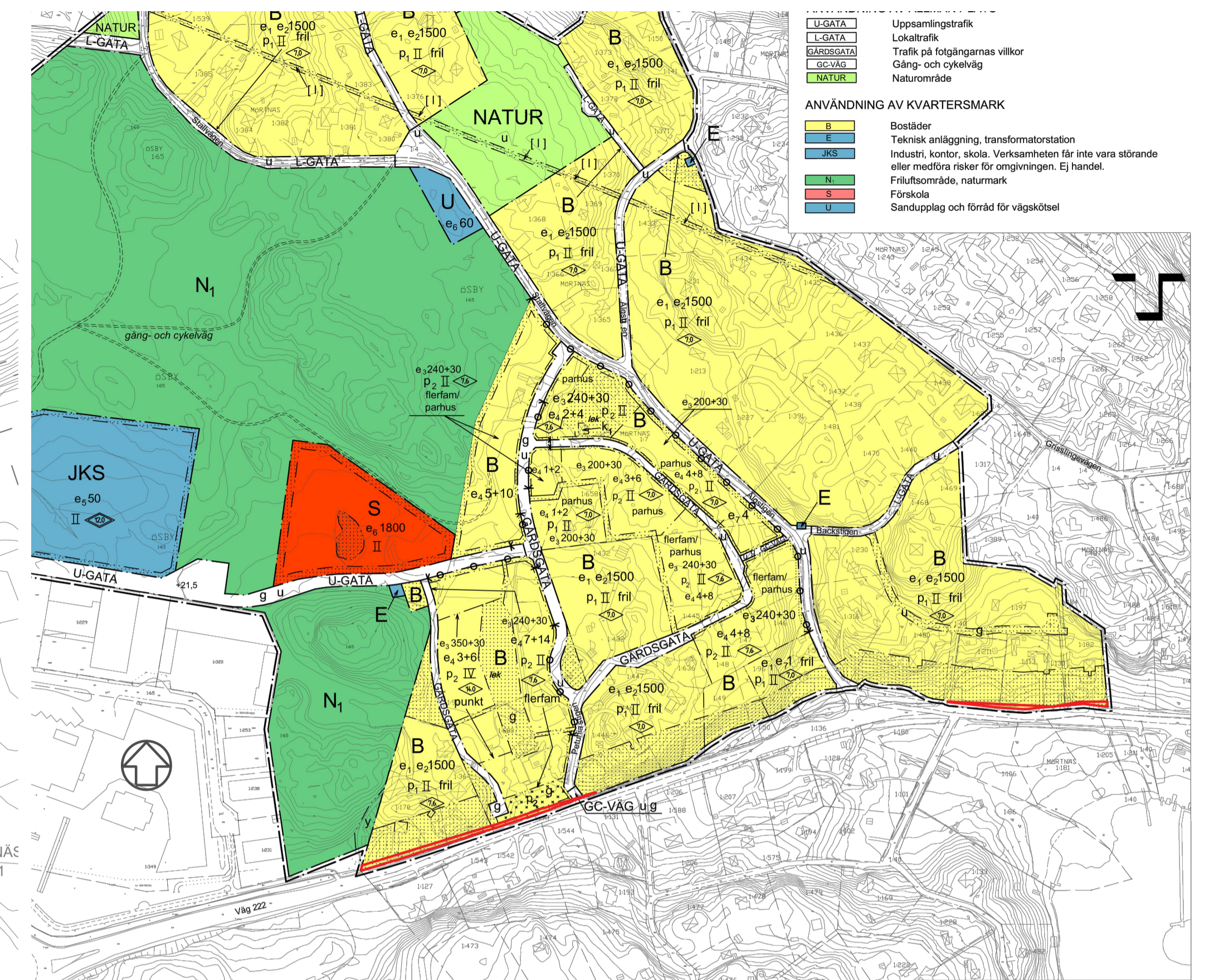
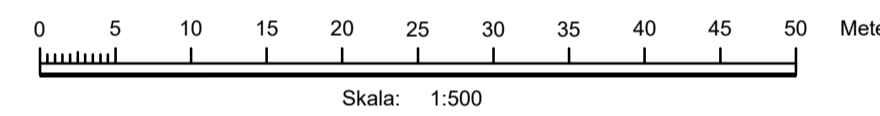
PLANBESTÄMMELSER



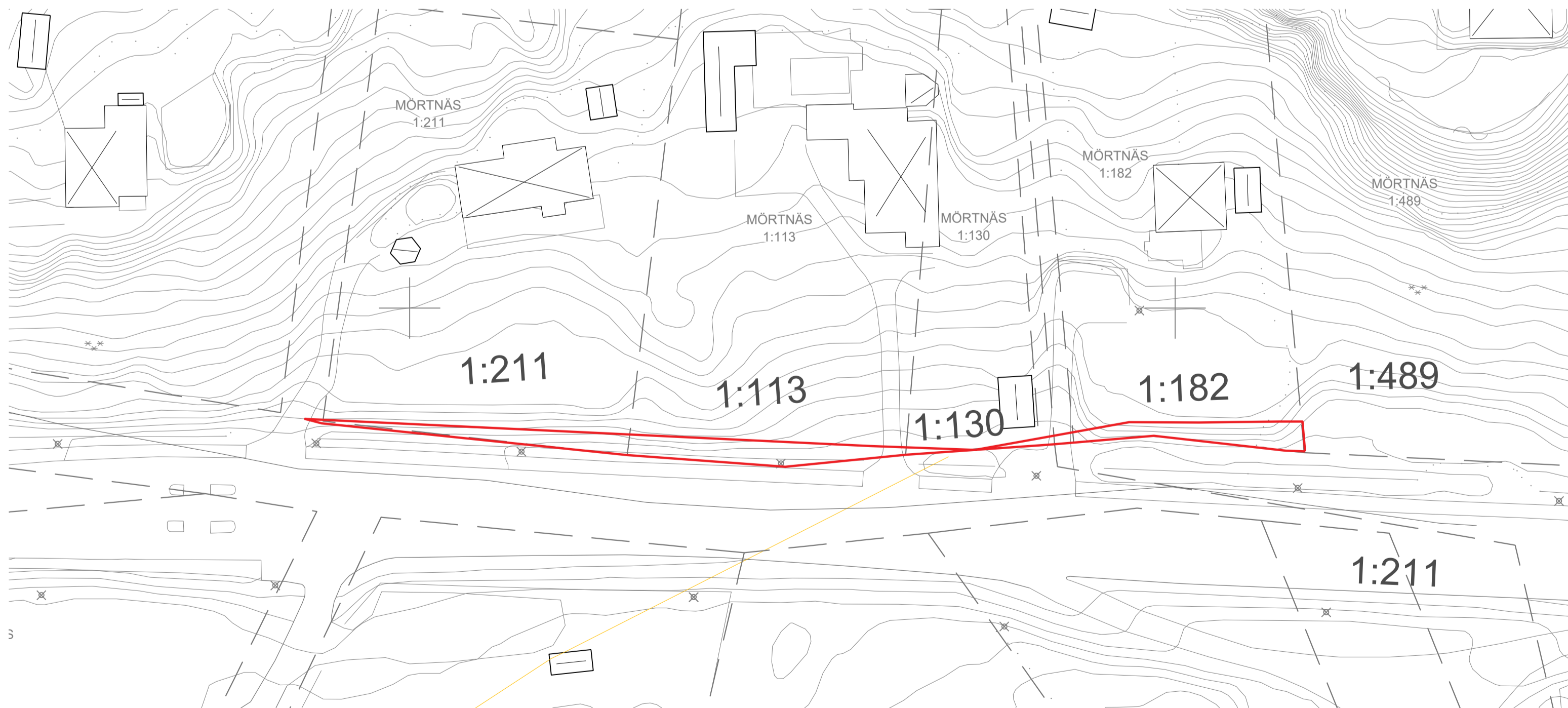
Gräns inom vilken gällande plan upphävs



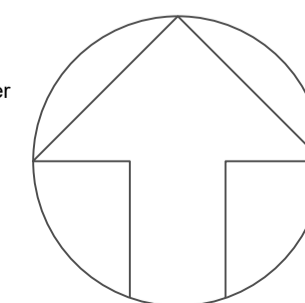
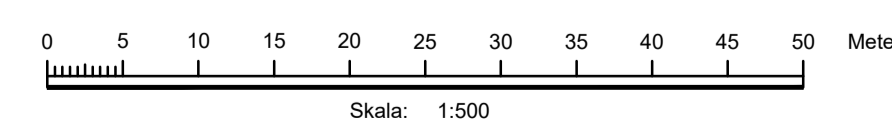
Upphävande av del av detaljplan för Mörtнас 1:7 m.fl. M3 (D187)



Originalplankarta detaljplan för Mörtнас 1:7 m.fl. M3



Upphävande av del av detaljplan för Mörtнас 1:7 m.fl. M3 (D187)



Grundkarta Grisslingeran

Värmdö Kommun

Teckenförklaring

- Fastighetsgräns
- Traktgräns
- E — El-luftledning
- Väg
- - - Stig
- Staket
- Stödmur
- Häck
- Dike
- Nivåkurvor
- ⊗ Bostadshus
- ⊗ Komplementbyggnad
- Altan
- BULLANDÖ 1:4
- + N=6576500 Koordinatangivelse
- ~ Berg i dagen
- × Sankmark
- Barrskog
- // Gräsmark
- Lövskog
- Brunn
- Elstolpe
- Flaggstång
- Belysningsstolpe
- Staketstolpe

Kartbeteckningar enligt HMK-KA 2.2.6.1

Koordinat- och projektionssystem:

SWEREF 99 18 00

Höjdsystem RH 2000

Ledningar från ledningskollen ej redovisade

Detaljinformation, datum för mätning/fältkontroll

Ej fältkontrollerad

Fastighetsinformation och aktualitetsdatum

i fastighetsregister: 2023-09-28

Grundkartan senast reviderad: 2023-09-27

Grundkartan upprättad av:

Kart&GIS-avdelningen Värmdö Kommun

kartavdelningen@varmdo.se

Tfn växel: 08-570 47 000

Till planen hör:	☑ Planbeskrivning	☐ Granskningsutlåtande
☐ Planprogram	☐ Miljökonsekvensbeskrivning	☐ Gestaltungsprogram
☐ Samrådsredogörelse program	☐ Fastighetsförteckning	☐ Kvalitetsprogram
	☑ Samrådsredogörelse	☑ Illustration

Upphävande av del av detaljplan D187



Värmdö Kommun	Stockholms Län	Beslutsdatum	Instans
Granskningshandling		Godkännande	KSPU
Upprättad enligt PBL (2010:900) i dess lydelse den 2 jan 2015		Antagande	KS
Upprättad oktober 2023		Laga kraft	
Raad Alwajid Planchef	Mustafa Qazali Planarkitekt		

Kartbeteckningar enligt HMK-KA 2.2.6.1